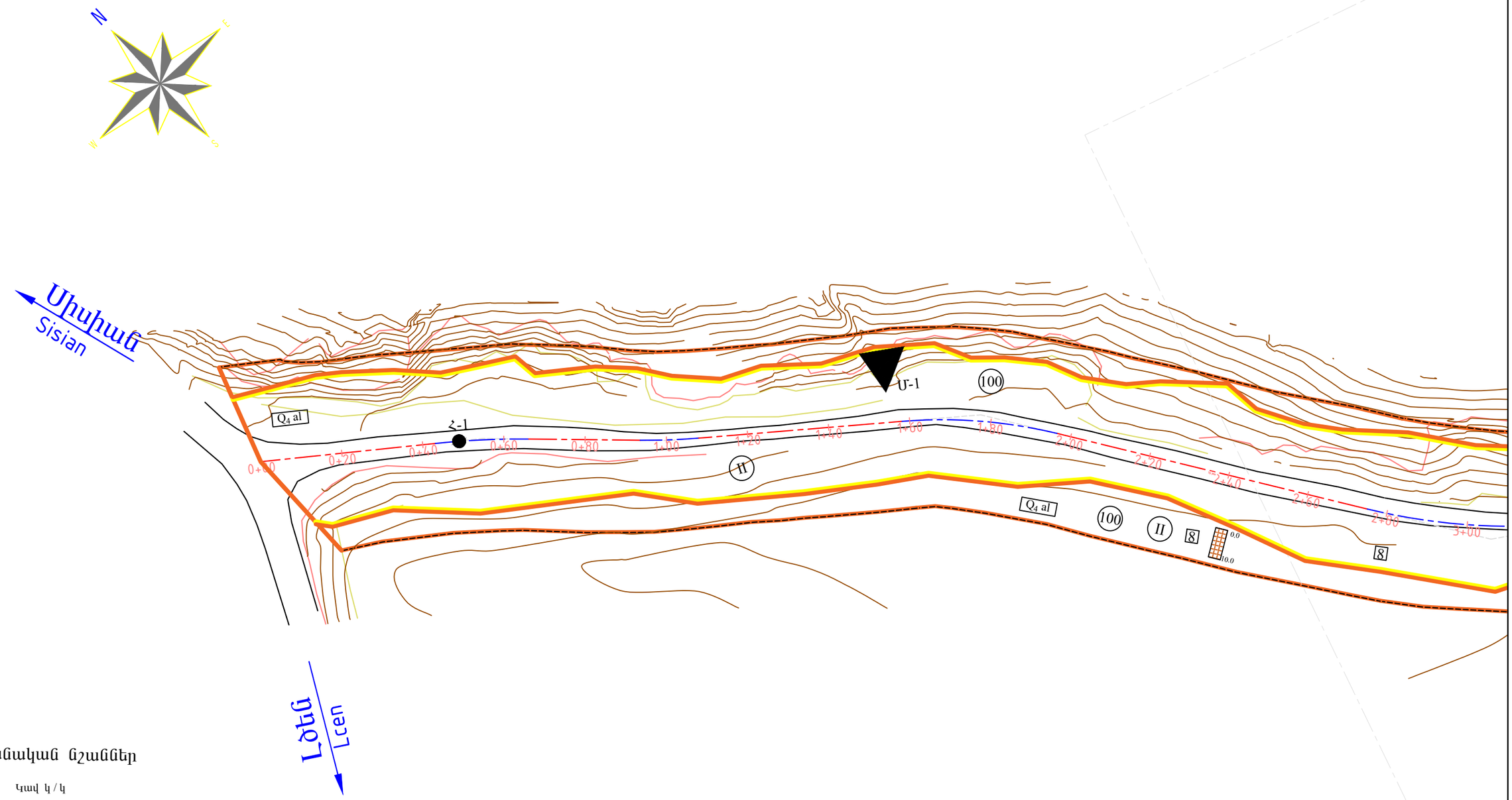

Պայմանական նշաններ

- Կավ կ / կ
- Գլաքարային բնահող
- Պորֆիրիտ
- Մ-1 - Մերկացման համարը
- Հ-1 - Հորատանցքը պլանում
- 100 - Ստորգետնյա ջրերի խորությունը (մ)
- I - Բնահողերի կարգը ըստ սեյսմիկության
- 8 -Տեղամասի սեյսմիկ ինտենսիվությունը (բալ)
- 0.0 / 5.0 - Մերկացման տեսանելի հզորությունը (մ)
- Լիթոլոգիական սահման
- Q_4del - Երկրաբանական ինդեքսը

						ՏԿԵՆ - ՀԲՄԽԾՁԲ -2023/1Ն-2		
						S–8–50,/**S**–8–48/ – **Որոտան ավտոճանապարհի կմ**0+000 – **կմ**1+700 **հատված**		
						Т–8–50,/Т–8–48/ – Автомобильная дорога Вороман км0+000 – км1+700		
փոփ.	Մասնակից.	թերթ	փաստաթղթի N	ստորագրություն	ամսաթիվ			
ՊԳԻ	Պետրոսյան	Հ.			2023	Պկ 0+00 - Պկ 3+00	ՓՈՒԼ	ԹԵՐԹ	ԹԵՐԹԵՐ
Խմբի ղեկ	Ավետիսյան	Հ.			2023		ԱՆ	1	6
Ստուգեց	Ավետիսյան	Հ.			2023				
Կատարեց	Պետրոսյան	Լ.			2023	Սխեմատիկ ինժեներաերկրաբանական քարտեզ Մ 1:1000	«ԱՐՑԱԽՃԱՆ» ԻՆՍՏԻՏՈՒՏ ՓԲԸ "ԱՐՑԱԽԴՈՐ" ИНСТИТУТ АОЗТ		



						ՏԿԵՆ - ՀԲՄԽԾՁԲ -2023/1Ն-2
Փոփոխ.	Մասնակից	Թերթ	N փաստ.	Ստորագրութ.	Ամսաթիվ	Սխեմատիկ ինժեներաերկրաբանական քարտեզ
						ՊԿ/ՊԿ3+00 - ՊԿ/ՊԿ6+60 U/M 1:1000

Թերթ
2

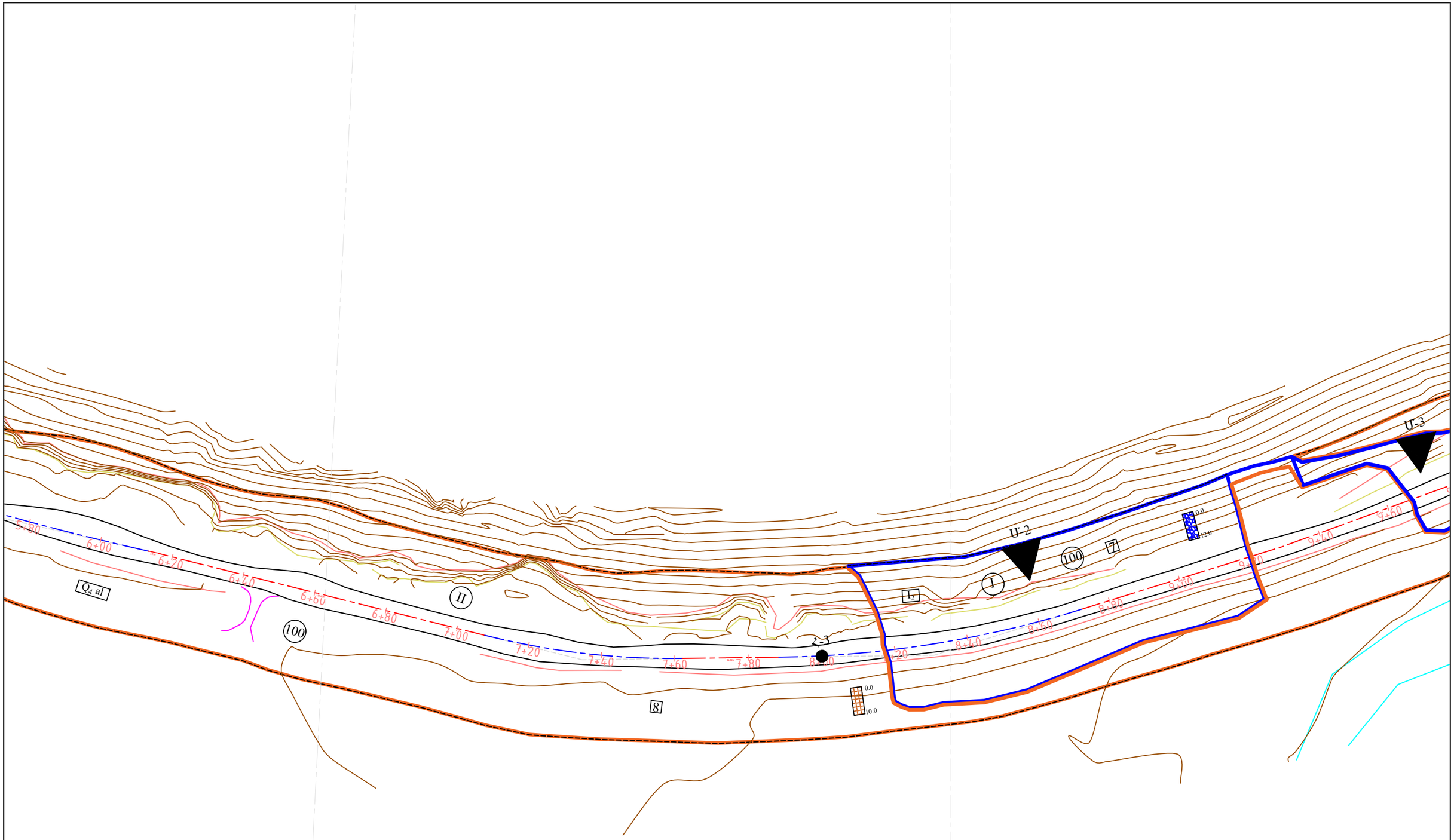

						ՏԿԵՆ - ՀԲՄԽԾՁԲ -2023/1Ն-2	Թերթ
Փոփոխ.	Փասնակից	Թերթ	N փաստ.	Ստորագրութ.	Ամսաթիվ	Սխեմատիկ ինժեներաերկրաբանական քարտեզ ՊԿ/ՊԿ6+60 - ՊԿ/ՊԿ9+60 U/M 1:1000	3

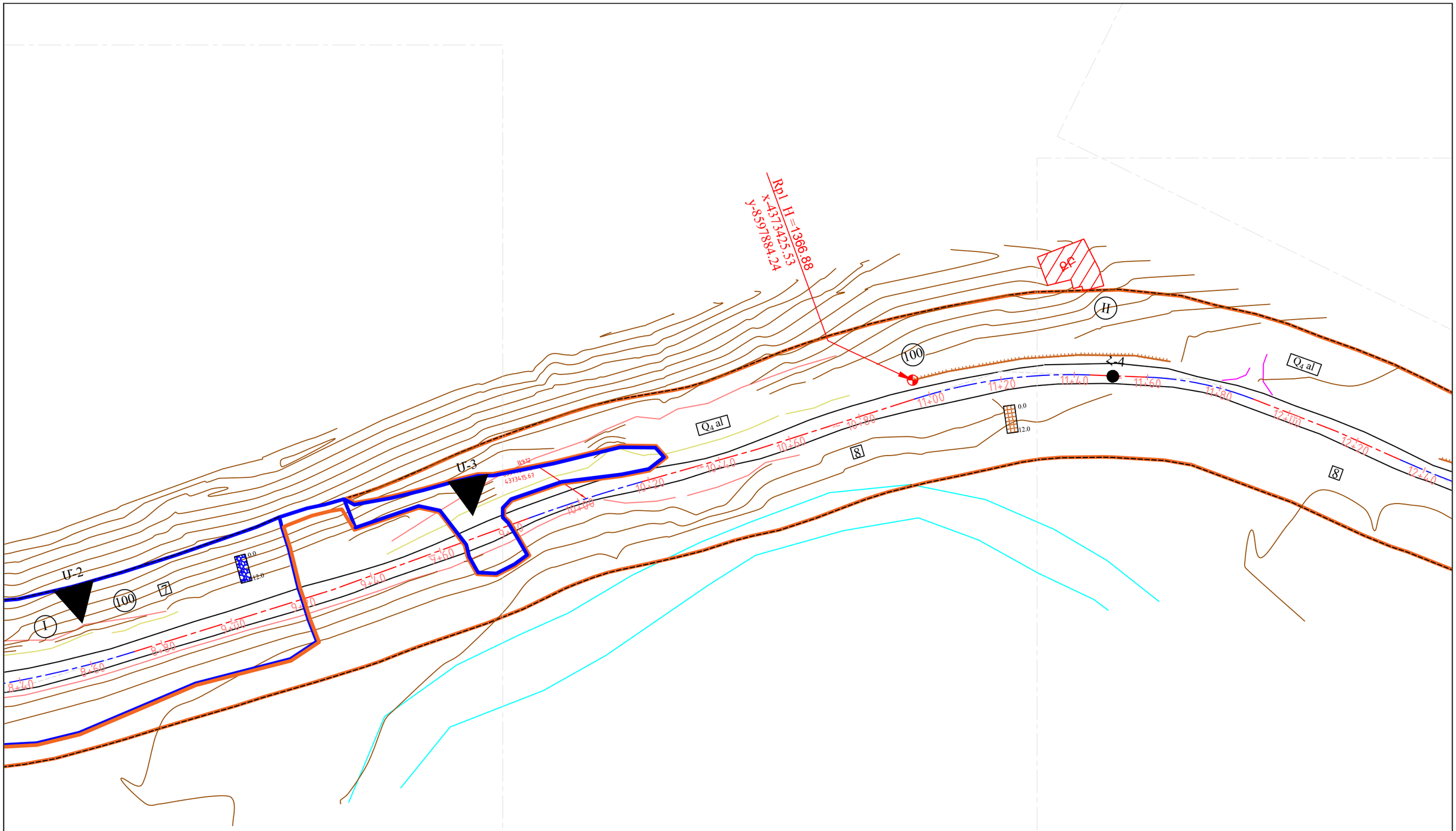

Փոփոխ.	Մասնակից	Թերթ	N փաստ.	Ստորագրութ.	Ամսաթիվ	

ՏԿԵՆ - ՀԲՄԽԾՁԲ -2023/1Ն-2

Սխեմատիկ ինժեներաերկրաբանական քարտեզ

ՊԿ/ՊԿ9+60 - ՊԿ/ՊԿ12+40

Մ/M 1:1000

Թերթ 4

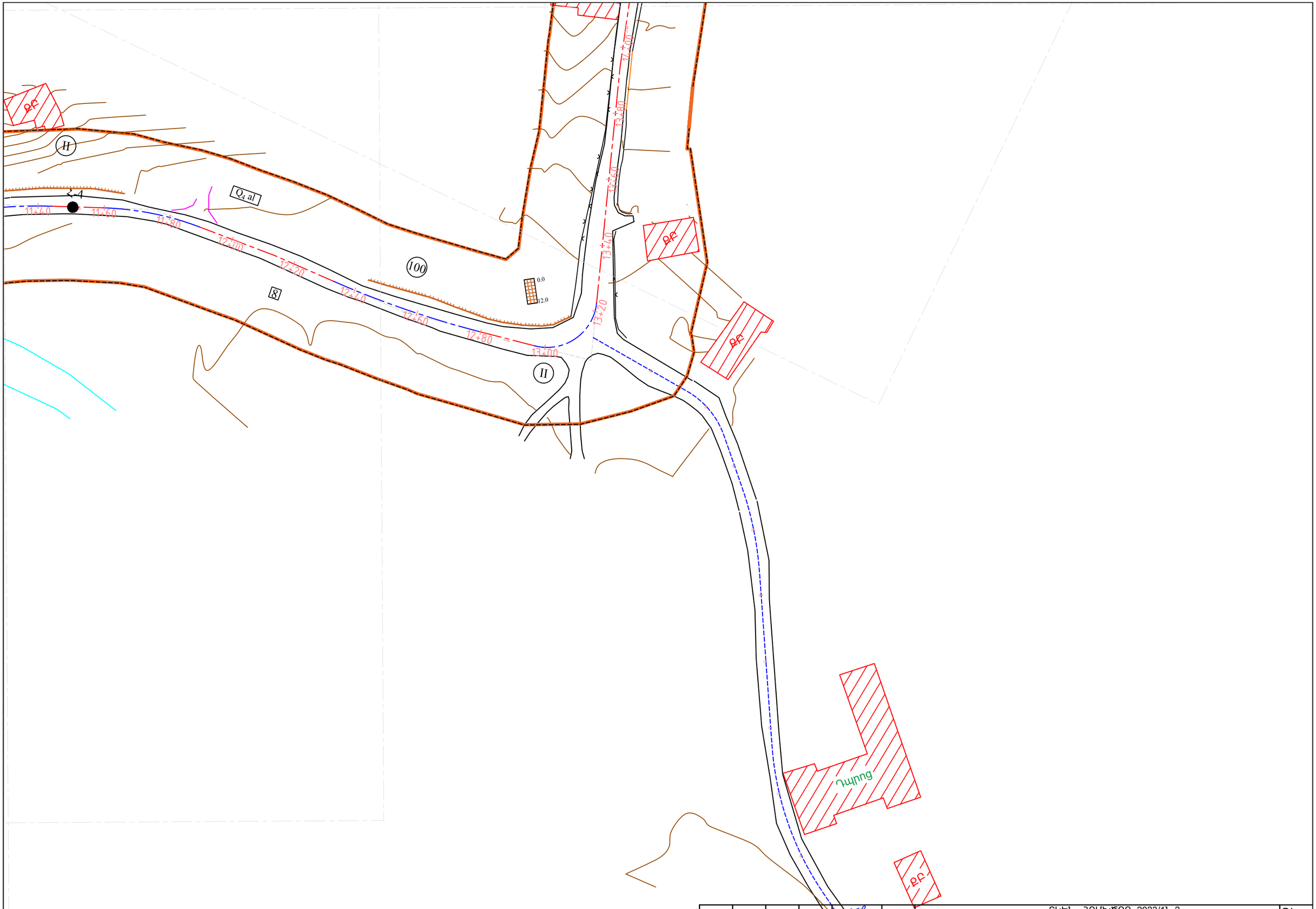

Փոփոխ.	Փաստաթղթի	Թերթ	N փաստ.	Ստորագրութ.	Ամսաթիվ

ՏԿԵՆ - ՀԲՄԽԾՁԲ -2023/1Ն-2

Սխեմատիկ ինժեներաերկրաբանական քարտեզ

ՊԿ/ՊԿ12+40 - ՊԿ/ՊԿ14+00

Մ/M 1:1000

Թերթ 5

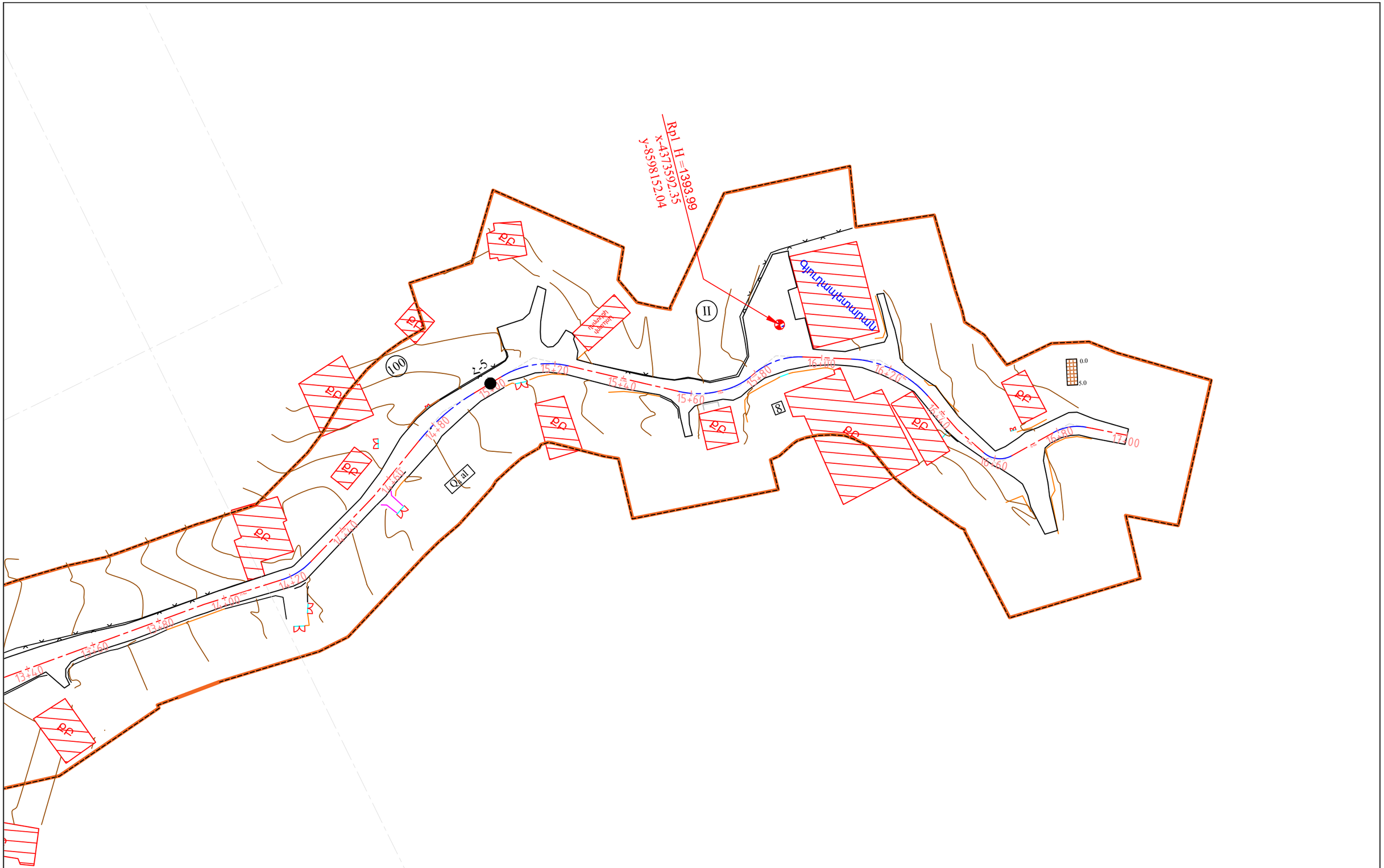

						ՏԿԵՆ - ՀԲՄԽԾՁԲ -2023/1Ն-2	Թերթ
						Սխեմատիկ ինժեներաերկրաբանական քարտեզ	6
Փոփոխ.	Փաստաթղթի	Թերթ	N փաստ.	Ստորագրութ.	Ամսաթիվ	ՊԿ/ՊԿ14+00 - ՊԿ/ՊԿ17+00 U/M 1:1000	